


## MODIFICACIÓN DEL PGOUM 97 EN EL ÁMBITO ESCUELAS PIÁS DE SAN ANTÓN

C/ HORTALEZA, 63 c/v FARMACIA, 11 c/v  
SANTA BRÍGIDA, 12. MADRID (2005)

Promotor  
Colegio Oficial de Arquitectos de Madrid (COAM)  
Tipo  
Urbanismo  
Estado  
Terminado  
Superficie  
17.881,96 m<sup>2</sup>



Plano de Análisis de la Edificación





Fotografía Aérea



Plano Catastral 1870

Planta Iglesia de San Antón



Alzados del Proyecto de Francisco Rivas, 1794



Vista de las cubiertas de la iglesia